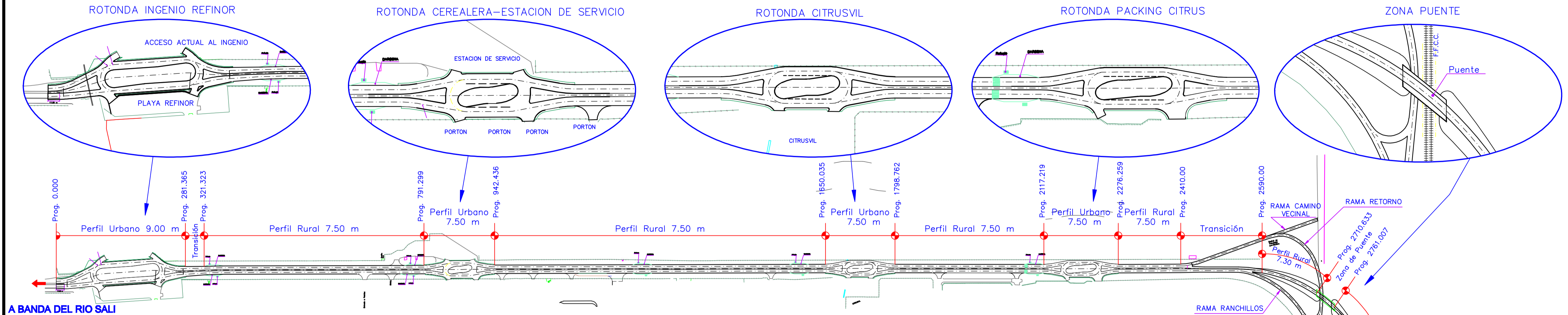
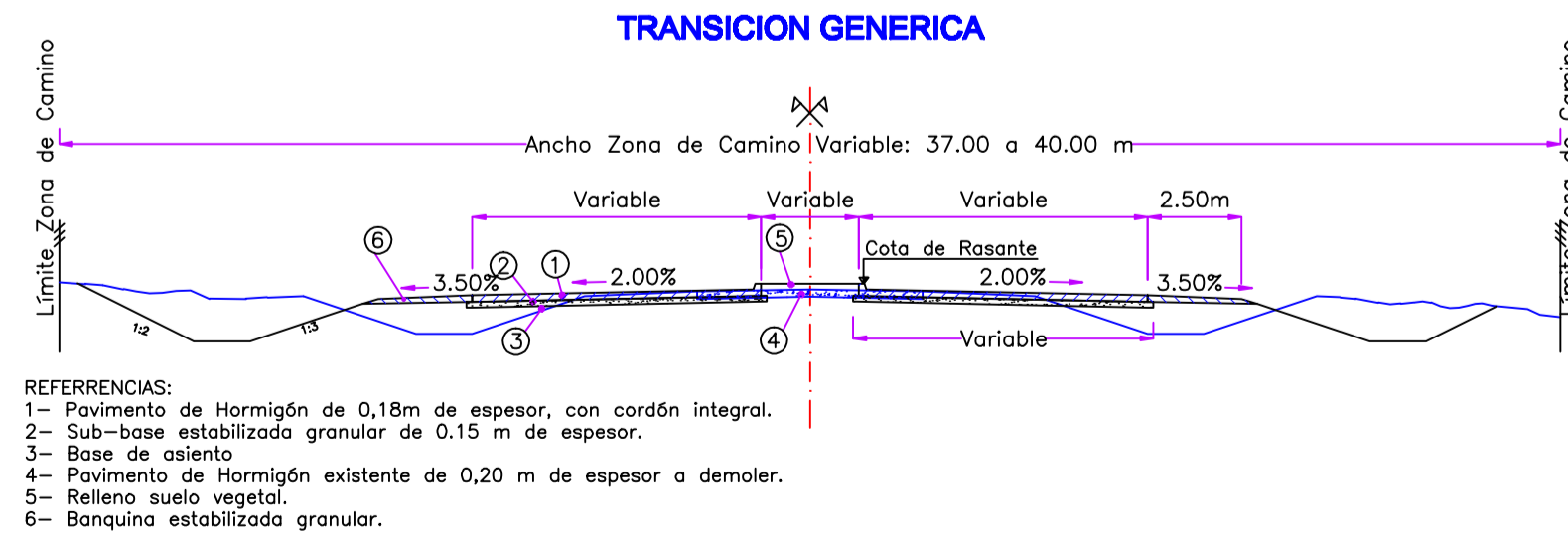
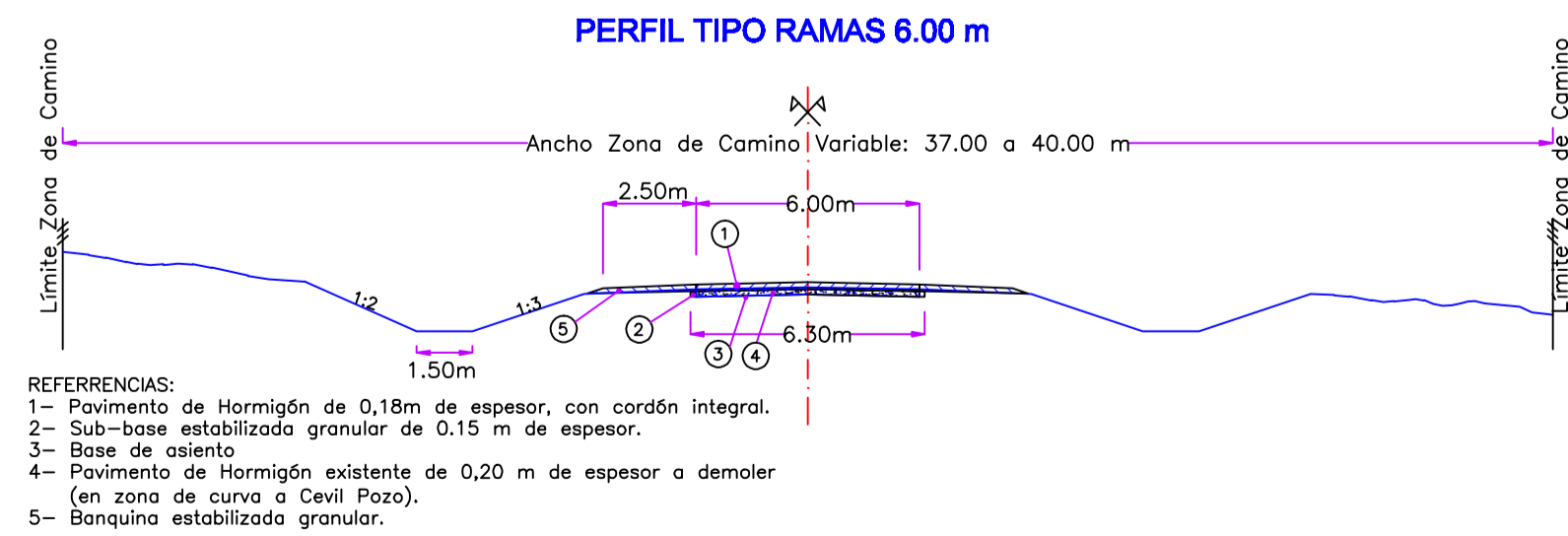
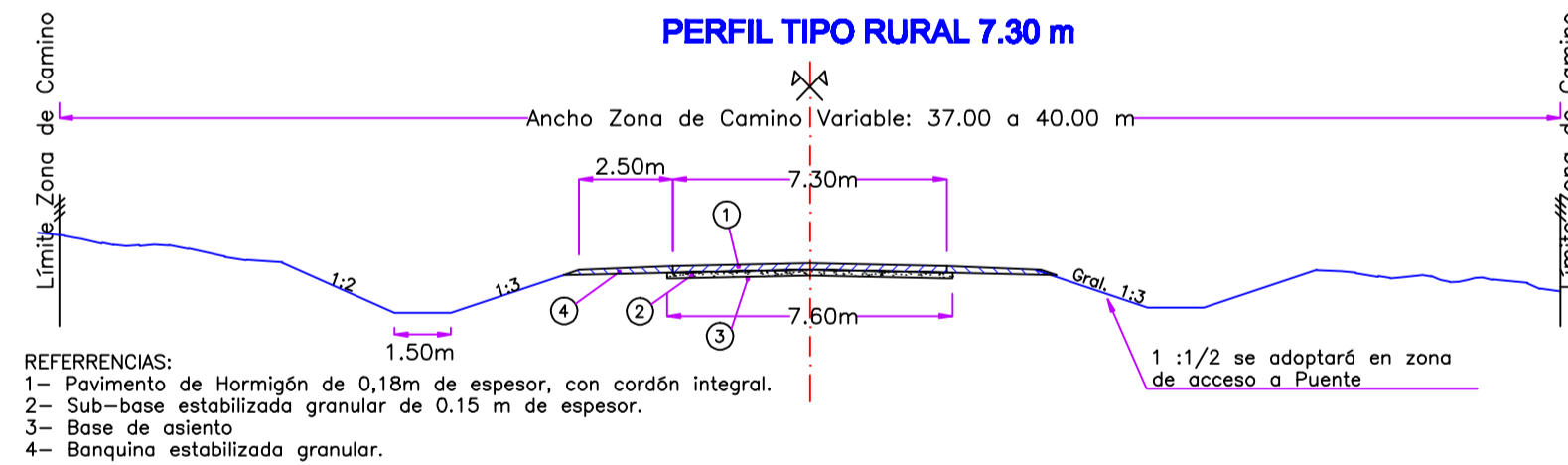
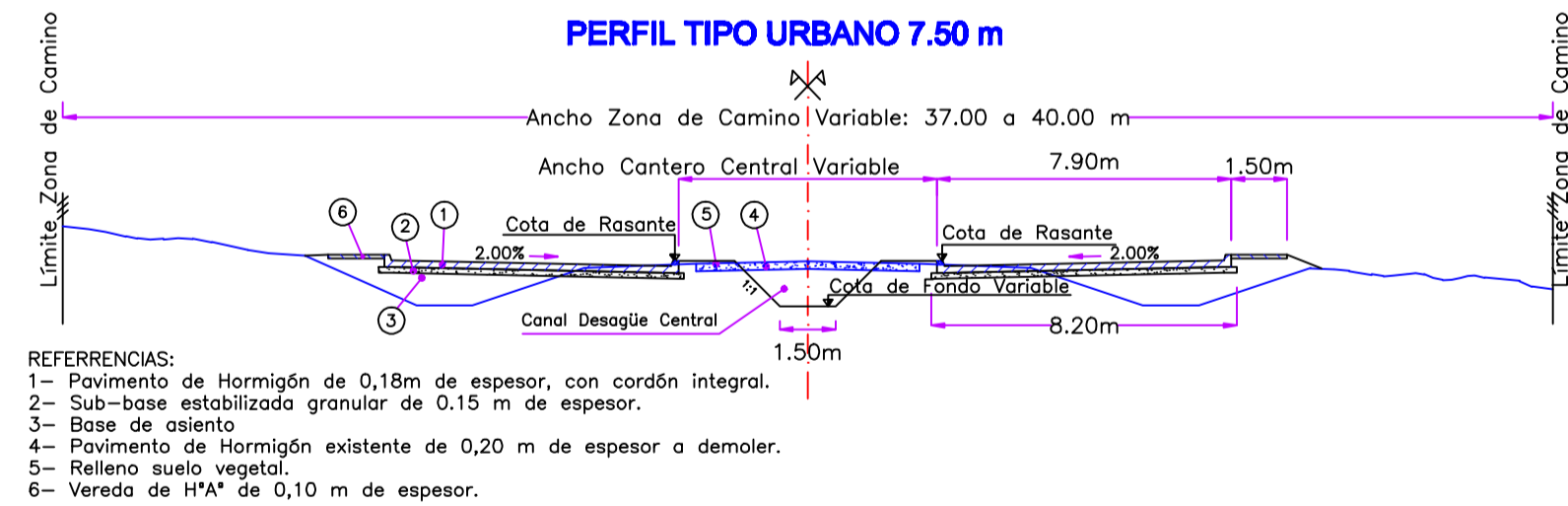
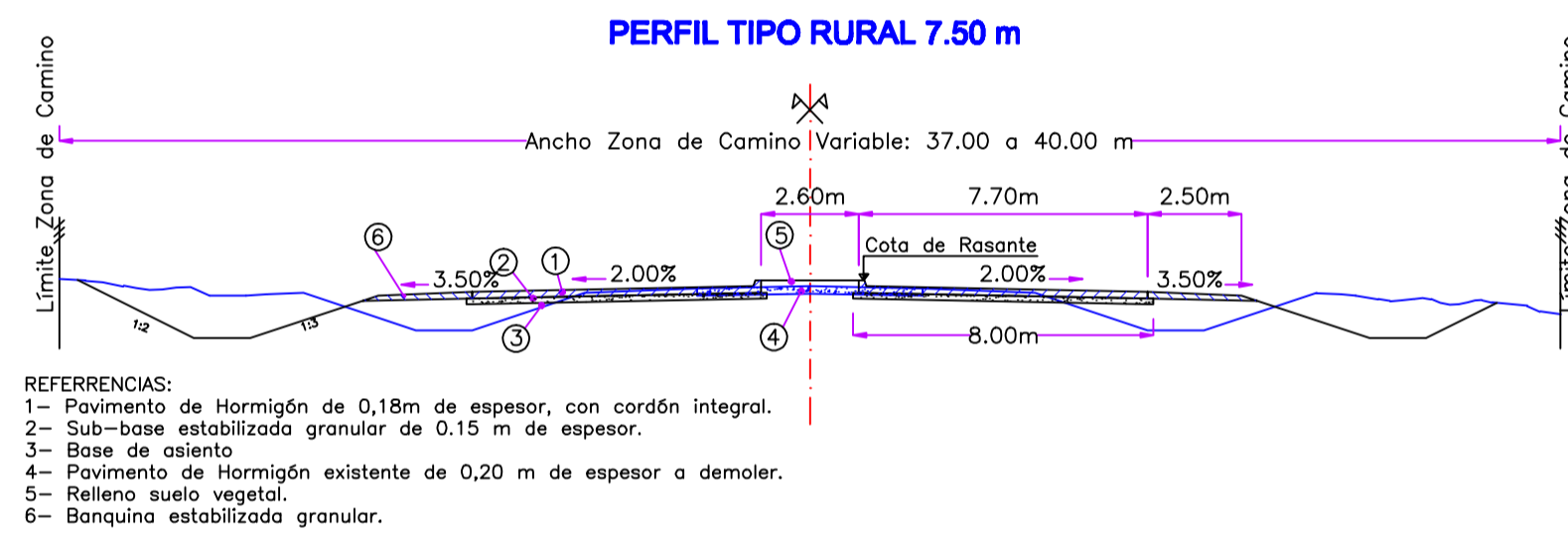
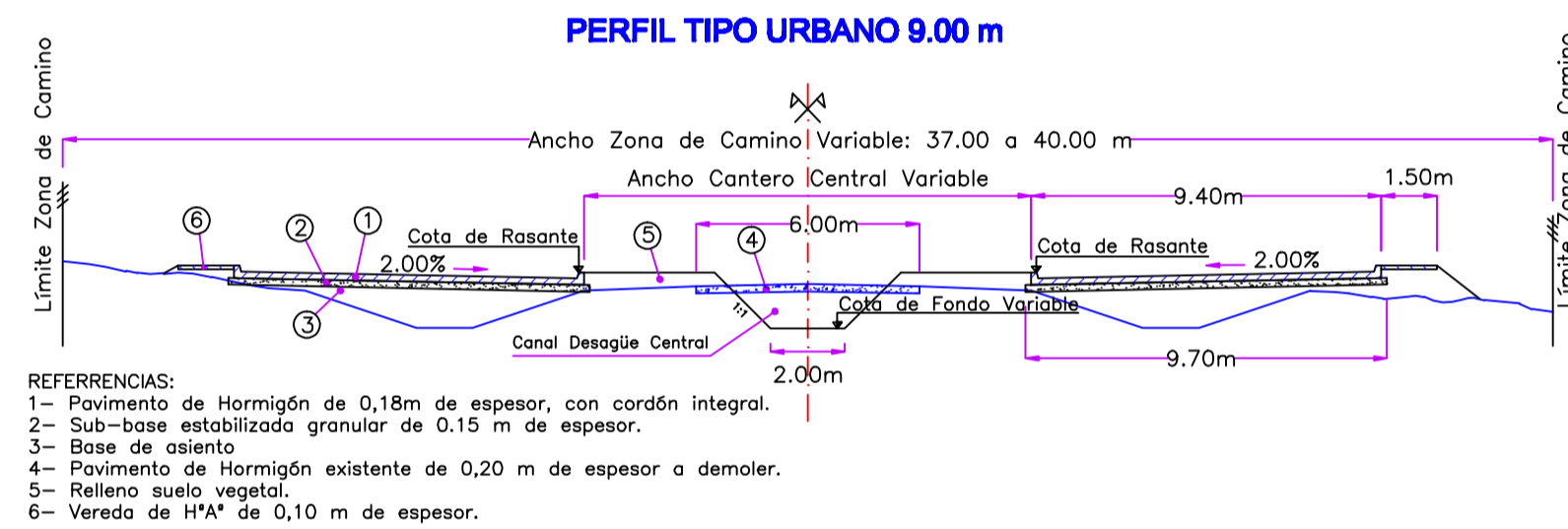


RED DEL ESTE

PLANIMETRIA GENERAL RUTA PROVINCIAL N° 302 – TRAMO BANDA DEL RIO SALI-CEVIL POZO



PERFILES TIPOS ESCALA 1:200



	PLANO: PLANIMETRIA GENERAL Lam N° 1	
	DIRECCION PROVINCIAL DE VIALIDAD PROVINCIA DE TUCUMAN	
OBRA: RUTA PROVINCIAL N°302		
TRAMO: BANDA DEL RIO SALI-CEVIL POZO		
SECCION:		
Jefe Est.: OLIVAREZ-LOPEZ	Jefe Proy.: ING ASCARATE	Proceso: ING. PALOU
Est. Def.: OLIVAREZ-LOPEZ	Dibujo: MARCELO DELPIETRO	
TUCUMAN, Febrero de 2005		
VB'	ING. JORGE CHRESTIA JEFE DEPARTAMENTO ESTUDIO Y PROYECTO	ING. JOSE BAEZ ADMINISTRADOR