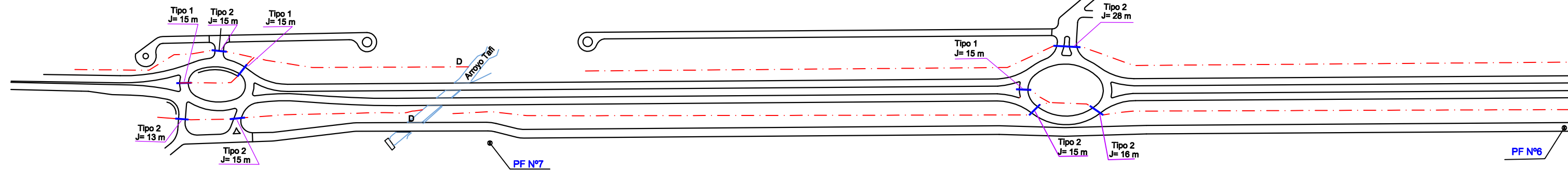
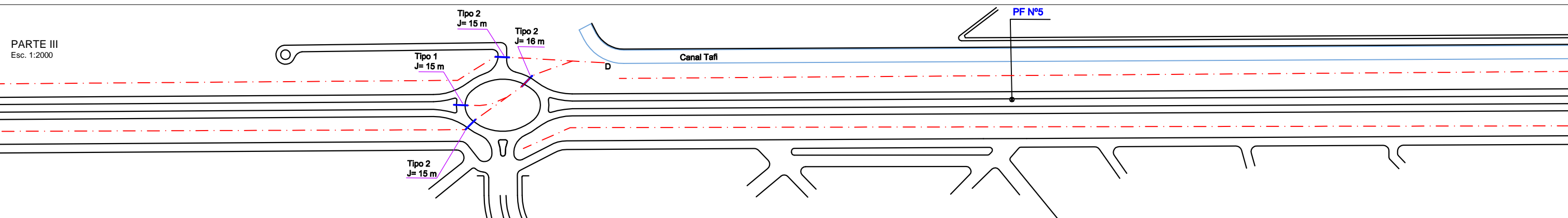


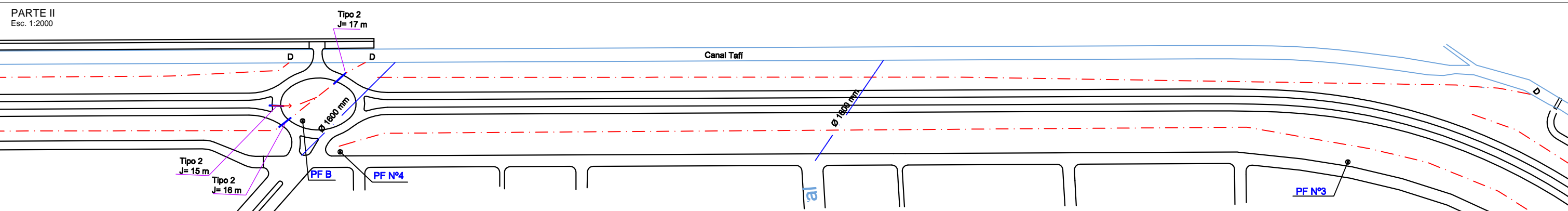
PARTE IV
Esc. 1:2000



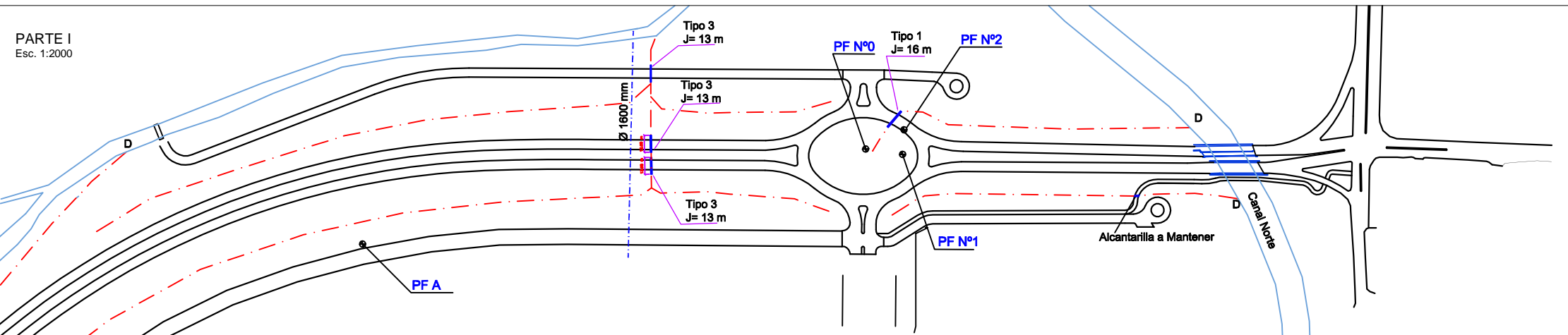
PARTE III
Esc. 1:2000



PARTE II
Esc. 1:2000



PARTE I
Esc. 1:2000



REFERENCIA

- - - - - Escorrimiento
- Descarga Lomas de Tafi
- Caño de D^o 1600 mm
- Extension de la cañería de D^o 1600 hasta el Canal Tafi
- D Zona de Descarga

- Tipos de Alcantarillas
- Tipo 1 Ø 800
 - Tipo 2 L= 1.00 H=1.00
 - Tipo 3 L= 2.00 H=1.00

Gobierno de la Provincia de Tucumán
Ministerio de Obras y Serv. Públicos – Direcc. Provincial de Vialidad

OBRA: RUTA PROVINCIAL N° 314
Tramo: SAN MIGUEL DE TUCUMÁN – TAFÍ VIEJO

PLANO: SENTIDOS DE ESCURRIMIENTO Y ALC.	ESC.: H 1:2000	PLANO N° 09
ARCHIVO: 09_SENTIDO_DE_ESCURRIMIENTO_Y_ALCANTARILLAS_UTN.dwg	10/08/08	REVISIÓN: 00